

teksten waar Maria bedankt wordt voor de hulp. Er staan bloemen in de kapel, er kunnen kaarsjes worden aangestoken en op de twee bankjes kunnen mensen even bidden.





Monschau is ontstaan in 1205 toen in de buurt een nonnenklooster werd gesticht. Om dit klooster te beschermen werd in 1217 een burcht gebouwd. Hierrond rees een dorpje uit de grond. In 1366 werd het een stad. De textielnijverheid maakte dankbaar gebruik van het schone water van de Laufenbach en de Rur die het dorpje doorkruisen



Het standbeeld verwijst naar de tijd dat Monschau een stad was waar veel handelaren hun waar kwamen slijten.



De Roer (Duits Rur) is een zijrivier van de Maas. Haar lengte bedraagt ongeveer 165 km. De Roer ontspringt op ongeveer 662 meter hoogte in de Hoge Venen, nabij Botrange. Ze stroomt zuidwaarts en daarna oostwaarts en na 15 km over Belgische bodem over de Duitse grens en dan noordwaarts naar en door Monschau. Er voegen zich over die afstand veel beken bij de Roer, zodat ze een steeds groter debiet krijgt.





Hier komt de Laufenbach in de Roer. De Roer mondt uit in het Nederlandse Roermond. In de jaren zestig en zeventig van de vorige eeuw was de Roer sterk vervuild door het spoelwater van de vele Duitse steenkoolmijnen. Er zwommen geen vissen, er was geen leven meer en het was gevaarlijk om in de Roer te zwemmen. Door zuiveringsstations is de kwaliteit van het water sterk verbeterd. Alleen de bodem is nog vervuild. Het water is nu zo schoon dat er forellen en meer dan 30 soorten vissen terug zijn. Na een afwezigheid van 125 jaar is in 2006 de zalm weer teruggekeerd in de Roer.

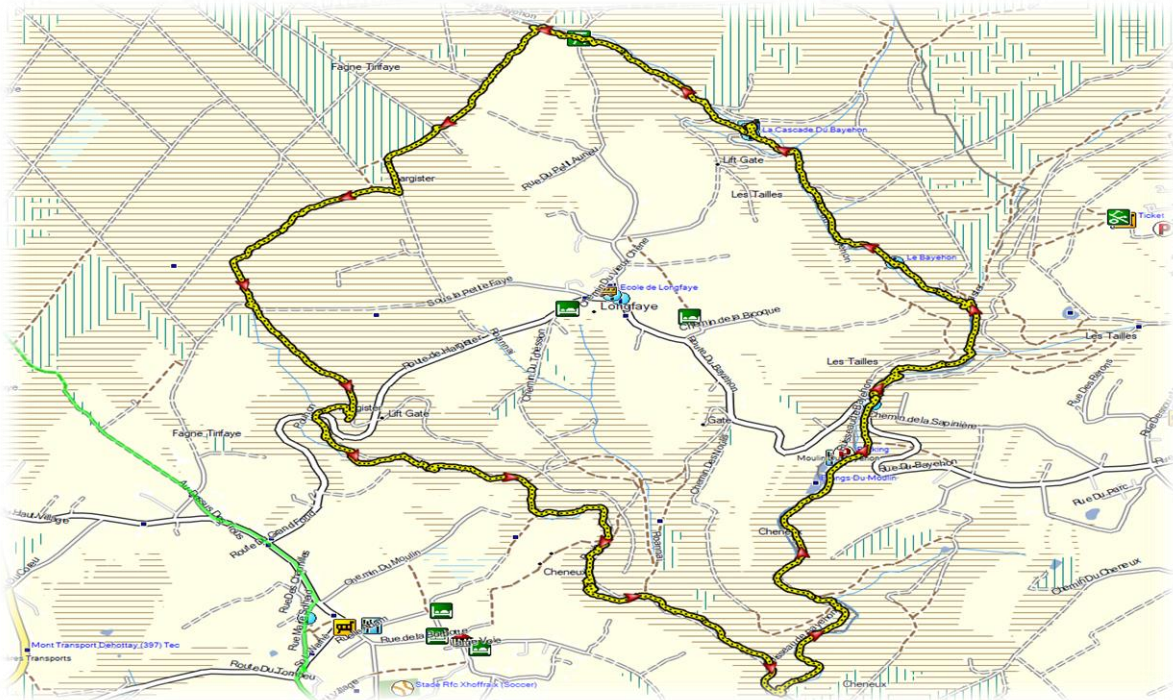




De fontein op de Markt heeft drie beelden van personen. De beelden stellen mensen voor die de belangrijkste beroepen hadden bij het produceren van lakens. Allereerst is er natuurlijk de wever (helemaal bovenaan), die de aangeleverde wol weeft. Daarna heb je de persoon die de kleur aan de stof toegevoegd (links). Tot slot is er nog de droogscheerder die de uitstekende pluusjes met een grote schaar wegknipte, waardoor het weefsel een glad oppervlak kreeg (rechts).


Woensdag 18 augustus 2021

- Wandeling : Luswandeling in de vallei van de Bayehon
- Gebied : Malmedy
- Afstand : 11 km
- Stijgen : 300 m
- Dalen : 300 m
- Duur : 4 uur





Vanuit het dorp bereiken we de smalle vallei via een steil pad. We stappen over een houten brug en we wandelen langs de Bayehon, die al aan onze voeten bruist. Onderweg veranderen de stenen in wortels en in grote plassen modder.



Het pad leidt ons naar een van de mooiste landschappen van de Oostkantons, het landschap dat gevormd wordt door de waterval van Bayehon.



We komen regelmatig het wilgenroosje tegen. De Nederlandse naam is afgeleid van de gelijkenis van de bladeren met die van wilgen. Na een bosbrand is het een van de eerste

planten die opkomt. Jonge bladeren en jonge scheuten kunnen als groente of in soep gebruikt worden. Maak bij gebruik als groente de scheuten klaar als asperges. De bladeren kunnen ook voor het trekken van thee gebruikt worden maar dan moeten de bladeren eerst in de zon drogen.






Als we een heuvel beklommen, horen we het geluid van het water van de beek neerstorten in een groot bassin na een val van negen meter. Vanaf de Oude Eik, die de reizigers al eeuwenlang begroet, klimmen we verder naar de bronnen van de Bayehon, door dennenbossen en veengronden.



Het schuim dat we her en der opmerken op de waterlopen in de Hoge Venen is afkomstig van eencellige micro-organismen. Het is onschadelijk en levert tevens het bewijs dat het water zuiver is wat niet wegneemt dat het niet drinkbaar is.



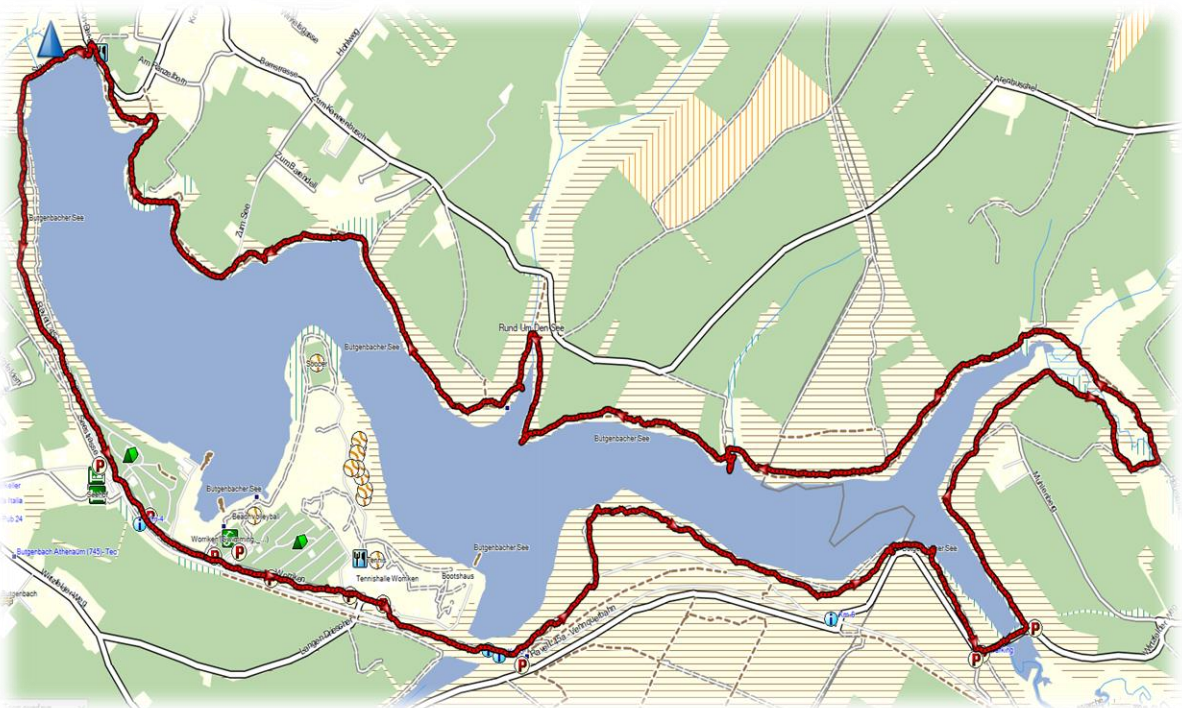
We zoeken altijd een mooi plekje uit om te eten.



Na de wandeling nuttigen we een drankje in de tent van de Moulin Bayehon.

Woensdag 18 augustus 2021

- Wandeling : Luswandeling rond de Stausee Bütgenbach
- Gebied : Bütgenbach
- Afstand : 10 km
- Stijgen : 100 m
- Dalen : 100 m
- Duur : 2,5 uur





We doen vandaag nog een tweede wandeling, juist achter ons hotel.



De gemiddelde diepte van het meer is 9 meter en het diepste punt is 18 meter. De maximale lengte is 3 km en de maximale breedte is 0,5 km.



Het meer bevindt zich in de Belgische Oostkantons, op de rand van het plateau van de Hoge Venen. Het is een toeristische trekpleister voor watersporters. Men kan er zeilen,

windsurfen, kajakken, waterfietsen, zwemmen en sportvissen. Motorboten zijn niet toegelaten.





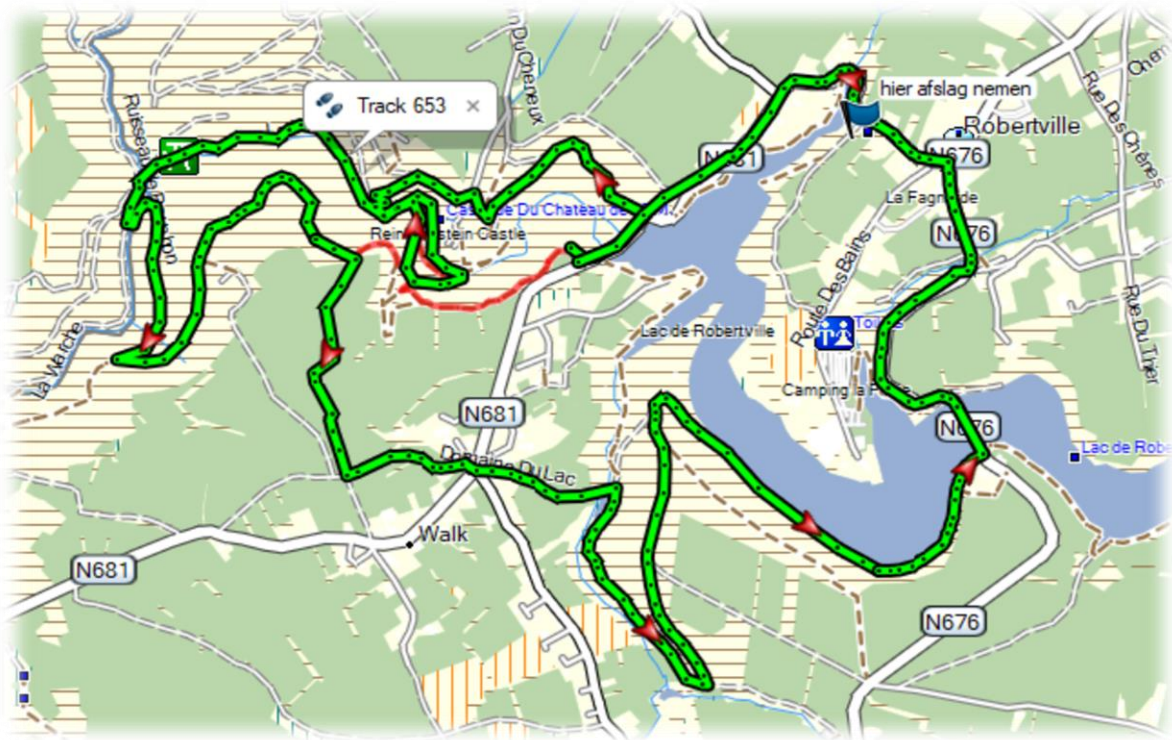
In de herfst van 2003 liet men het meer bijna volledig leeglopen voor onderhoud aan de stuwdam. Dit onderhoud werd in 2004 uitgevoerd. Het meer werd in de loop van dat jaar opnieuw gevuld. De dam werd aangelegd van 1929 tot 1932, is 140 m lang en heeft een hoogte van 23 meter. De centrale kan jaarlijks ongeveer 2,2 miljoen kWh energie leveren en wordt uitgbaat door Electrabel.



Op de westoever van het meer lag vroeger het station Bütgenbach dat onder andere door een toeristentreintje werd bediend.

Donderdag 19 augustus 2021


- Wandeling : De neus van Napoleon – kasteel Reinhardstein – stuwdam Robertville
- Gebied : Robertville
- Afstand : 12 km
- Stijgen : 200 m
- Dalen : 200 m
- Duur : 5 uur





Het meer van Robertville heeft een oppervlakte van 62 hectare (of 0,62 km²). De dam werd aangelegd in 1928 en heeft een hoogte van 55 m boven de Warche. Het stuwmeer voorziet

Malmedy van drinkwater en is tevens een waterreservoir voor de elektrische centrale in Bévercé.





De brug van Haelen werd samen gebouwd met de stuwdam. De brug werd genoemd naar het dorp Haelen bij Diest waar het Belgische leger op 12/08/1914 een Duitse aanval had afgeslagen. In de zomer van 1944 hebben de Duitsers een deel van de brug opgeblazen om de

optocht van de geallieerden wat te vertragen. De brug werd echter op korte tijd gerepareerd zodat enkel lichte voertuigen er over konden. De Duitsers wilden ook de stuwdam opblazen maar dat mislukte.





Vorig jaar reed op deze plaats een auto in het meer. De 32 jarige bestuurder kwam hierbij om het leven. De bestuurder werd echter niet aangetroffen in het wrak en de bestuurder werd pas


dagen later terug gevonden in het meer. Dankzij de bewakingscamera's van het nabijgelegen hotel wis men wel met zekerheid dat de bestuurder alleen in de auto zat.





We wandelen door naaldbossen langs de oevers van het meer. Naaldbossen komen van nature voor in klimaten met koude winters en genoeg neerslag, of in warmere klimaten wanneer de bodem niet voedzaam genoeg is voor loofbos. Naaldbossen komen zowel voor in het

landklimaat, het zeeklimaat als het gebergteklimaat. Hier in de Ardennen komen ze vooral voor op voedselarme zandgronden.





In het gehuchtje Walk staat er naast de kerk een enorme lindeboom. Een lindeboom kan 800 jaar oud worden en een hoogte bereiken van 30 m. Voordat de raffinage van suiker haar intrede deed, was de linde een belangrijke boom omdat de lindebloei veel honing produceert. Van de bloemen van de linde kan men kruidenthee maken. Lindehout leent zich zeer goed voor houtsnijwerk, draaiwerk en beeldhouwwerk. Zo worden bijvoorbeeld de Russische

matroesjka's uit lindehout gemaakt. Vroeger werden er onder andere klompen uit vervaardigd. De lindeboom werd bij de Kelten en de Germanen aanzien als een heilige boom en zijn geest gold als beschermer voor huizen, bronnen en kerken. Deze linde zou een hoogte hebben tussen de 45 en 50 meter wat zeer uitzonderlijk is.





De waterval van Reinhardstein. Het water valt 60 m diep in de vallei van de Warche en is meteen de hoogste waterval van België.




Kasteel Reinhardstein. Het kasteel, vandaag uniek in België, werd opgetrokken in 1354. Nadat het was vernield, werd het vanaf 1969 herbouwd in overeenstemming met

de historische gegevens. Een verzameling wapens, wandtapijten, liturgische kledij en levensgrote handgemaakte beelden dragen bij tot de historische waarde van deze plek.





Het kasteel heeft een terras en heeft zelfs zijn eigen bier. Het kasteel kan tegen betaling bezocht worden.



Robertville was een van de weinigen die reeds enkele dagen voor het noodweer losbrak het meer gedeeltelijk en geleidelijk liet leeglopen. Vermoedelijk heeft dit in de buurt wateroverlast weten te voorkomen.



Ook vandaag terug af en toe regen.

Hieronder geef ik graag het tekstje weer dat men voor mij heeft gemaakt. Bedankt hiervoor.

*Onder canvas gaat niet door. Dan maar de Hoge Venen, roepen we in koor.
Met de Ludwig op kop bereiken we vlot de top. In de avond krijgen we een voor een onze klop.
Onder de veren dan maar. Zo staan we morgen fit en monter startensklaar.
De regen houdt ons niet tegen. We vermijden wel de asfaltwegen.
Dankzij vakkundig advies, en goeie kleren in't valies, halen we ons niets op de hals.
Zowaar, zie daar, de Ludwig Falls.*

Wel, het was voor mij een eer om deze zeer toffe, kleine, bende te mogen begeleiden. Ik heb er veel plezier aan beleefd.

De blaren en de kleine verwondingen die jullie hebben opgelopen zullen spoedig genezen.

Misschien zien we elkaar ooit nog weer.

Andere reisverslagen van deze jongen kun je terugvinden op www.ludwighaese.be



Ludwig D'Haese

benaltijdweg@gmail.com

Tekst

Ludwig D'Haese

Foto's :

Ludwig D'Haese en andere deelnemers.